

TASA DE CRECIMIENTO DE PRADERAS

Departamento de Agroservicios

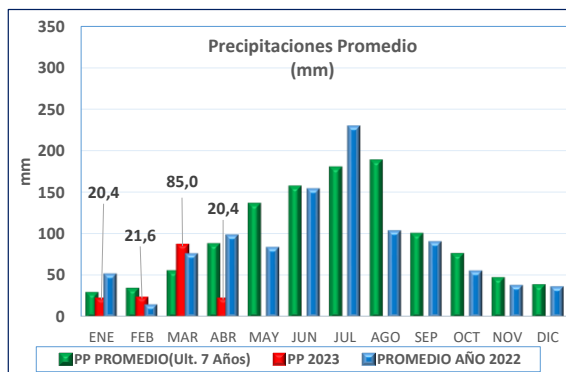
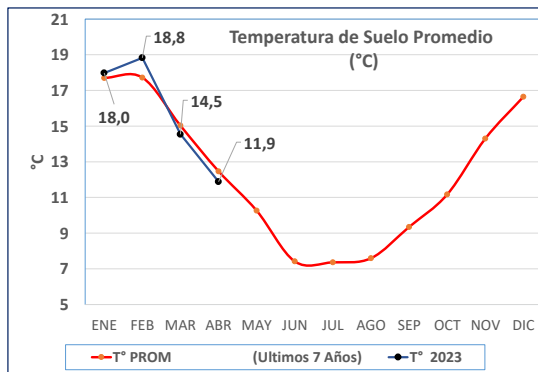
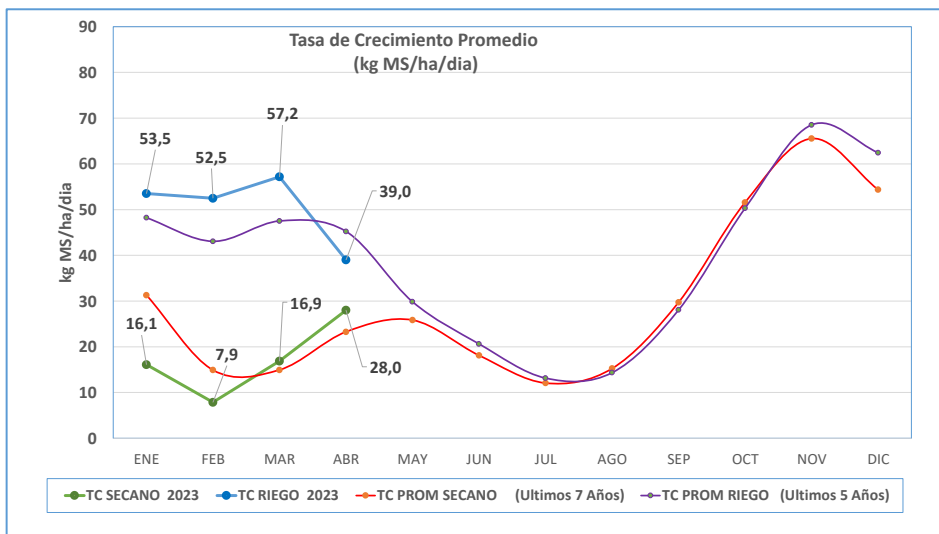


Fecha: 14-04-2023

	TASA CRECIMIENTO	DIAS POR HOJA	T° SUELO	PRECIPITACIONES *	ROTACION **
	Kg MS/ha/día	N° Dias	°C	mm	N° Dias
LLOLLI	24	16	11,4	29,5	40
PAILLACO	23	16	12,3	26,0	40
PAILLACO RIEGO	40	15	12,3	26,0	38
CRUCERO	26	15	11,1	12,0	38
CRUCERO RIEGO	42	15	11,3	12,0	38
CHAN CHAN	39	15	12,4	11,6	38
CHAN CHAN RIEGO	35	15	12,3	11,6	38

* Precipitaciones últimos 15 días. (02-04-2023 al 16-04-2023)

**Rotación Sugerida, calculada para alcanzar el estado de 2,5 hojas



NOTA: PRECIPITACIONES PROMEDIO CORRESPONDE A ULTIMOS 5 AÑOS DE MEDICION EN ESTACIONES DE PAILLACO,LAGO VERDE(Santa Rosa) PIRUCO(Rio Bueno) , CRUCERO(Rio Bueno).

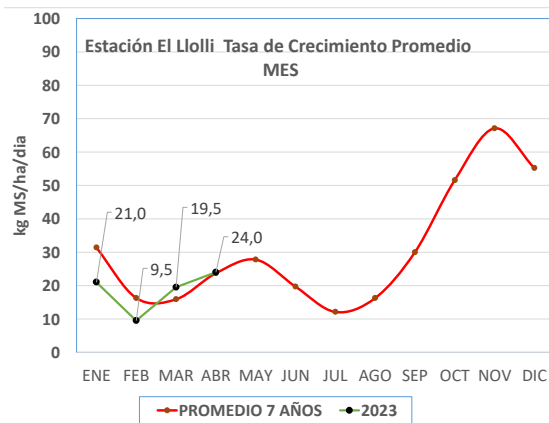
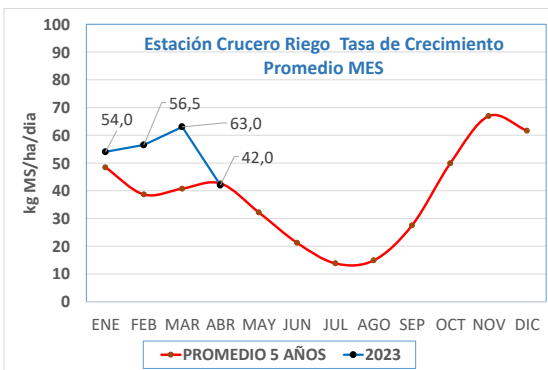
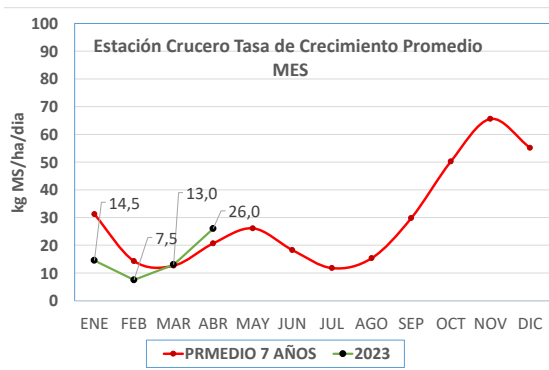
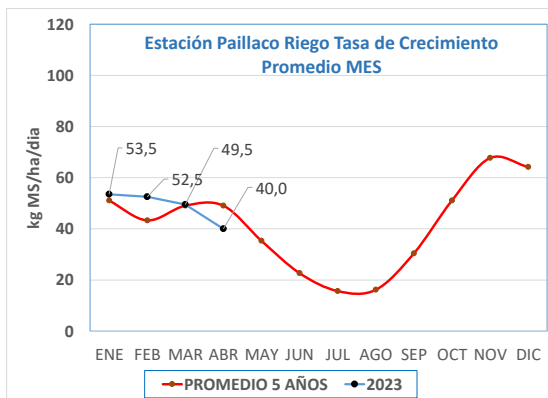
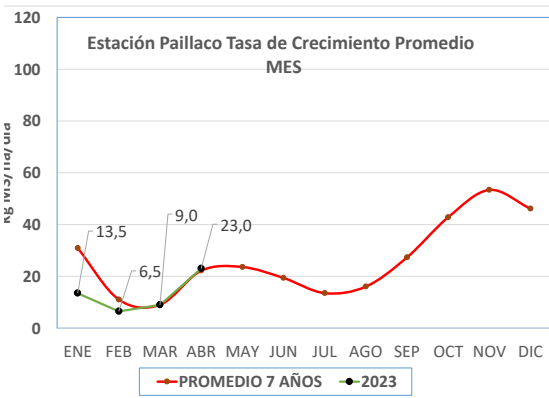
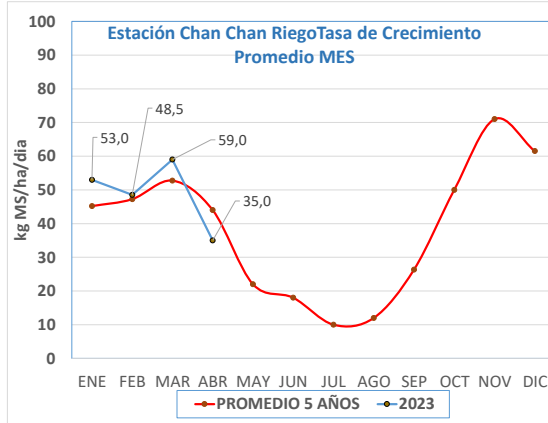
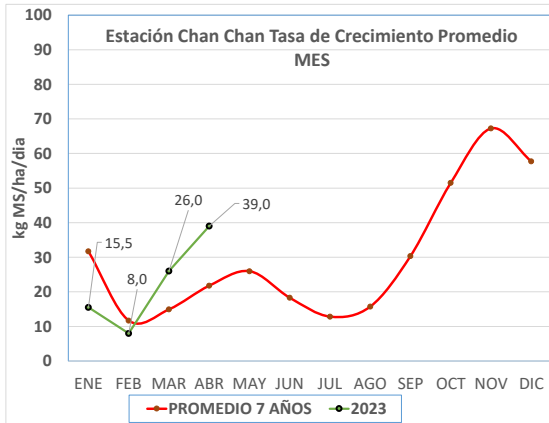
*Temperaturas tomadas en terreno al momento de la medición.

TASA DE CRECIMIENTO DE PRADERAS

Departamento de Agroservicios



Fecha: **14-04-2023**



ESTACION	TOTAL kg MS DE PRADERA ACUMULADO AÑO 2021 (kg MS/ha/año)
LLOLLI	1.858
PAILLACO	1.202
PAILLACO RIEGO	5.223
CHAN CHAN	2.057
CHAN CHAN RIEGO	5.320
CRUCERO	1.427
CRUCERO RIEGO	5.797

TASA DE CRECIMIENTO DE PRADERAS

Departamento de Agroservicios



Fecha: **14-04-2023**

Evapotranspiración en estaciones Colun

Fecha	Piruro-Rio Bueno	Crucero-Rio Bueno	Ignao-Lago Ranco	La Estrella-Futroneo	El Copihue-Paillaco
	Eto	Eto	Eto	Eto	Eto
02-04-2023	1,61	1,51	0	1,02	1,01
03-04-2023	1,48	1,7	0	1,79	1,3
04-04-2023	1,5	1,72	4,18	1,99	1,33
05-04-2023	0,77	0,99	2,74	1,33	0,83
06-04-2023	1,05	1,14	3,17	0,73	0,72
07-04-2023	1,32	1,47	6,53	1,48	1,17
08-04-2023	0,86	1,01	5,09	1,32	0,85
09-04-2023	1,00	1,20	4,2	1,33	0,95
10-04-2023	0,85	1,02	3,54	1,09	0,76
11-04-2023	0,98	1,46	4,59	1,38	0,89
12-04-2023	1,29	1,57	8,59	1,66	1,09
13-04-2023	1,29	1,45	6,49	1,64	1,14
14-04-2023	1,08	1,13	4,01	0,92	0,8
15-04-2023	1,14	1,14	5,08	1,09	1,02
16-04-2023	0,9	0,98	2,09	0,73	0,68
Suma 7 días (mm)	7,53	8,75	34,39	8,51	6,38
AGUA CAÍDA 7 DÍAS	8,0	5,2	17,2	27,00	23,60
BALANCE HÍDRICO	0,47	-3,55	-17,19	18,49	17,22

Últimos 15 días móviles
Suma corresponde a los últimos 7 días

Datos climatológicos

Fecha	Piruro-Rio Bueno					Crucero-Rio Bueno					Ignao-Lago Ranco					La Estrella-Futroneo					El Copihue-Paillaco					
	T°Suelo Min	T°Suelo Max	T°Amb Min	T°Amb Max	Agua Caída	T°Suelo Min	T°Suelo Max	T°Amb Min	T°Amb Max	Agua Caída	T°Suelo Min	T°Suelo Max	T°Amb Min	T°Amb Max	Agua Caída	T°Suelo Min	T°Suelo Max	T°Amb Min	T°Amb Max	Agua Caída	T°Suelo Min	T°Suelo Max	T°Amb Min	T°Amb Max	Agua Caída	
10-04-2023	14,0	14,9	14,3	19,3	5,0	12,3	13,1	13,3	19,1	4,2	13,2	13,8	12,9	18,3	8,4	13,6	14,5	11,5	20,0	24,6	12,6	14,1	12,6	20,2	21,2	
11-04-2023	14,5	15,8	12,2	20,8	2,6	12,5	14,3	10,9	20,1	0,8	13,7	14,5	13,6	18,1	8,8	14,4	15,0	12,7	19,3	2,4	13,6	14,8	13,0	19,6	1,4	
12-04-2023	15,3	16,1	11,7	20,2	0,0	13,4	14,8	8,7	20,1	0,0	14,3	15,0	11,9	21,7	0,0	14,9	15,3	9,5	20,3	0,0	13,9	15,7	10,9	20,4	0,4	
13-04-2023	14,6	15,9	5,6	21,4	0,2	12,5	14,3	5,3	20,9	0,2	13,9	14,9	6,6	19,5	0,0	14,6	15,3	6,3	21,1	0,0	13,3	15,3	7,9	21,5	0,0	
14-04-2023	14,1	15,7	5,1	16,2	0,0	12,0	14,0	2,7	15,4	0,0	13,4	14,5	5,1	14,3	0,0	14,2	14,9	4,4	15,0	0,0	12,8	14,5	4,7	16,7	0,0	
15-04-2023	13,1	14,3	3,6	15,9	0,0	10,6	12,2	0,1	15,9	0,0	12,6	13,6	4,5	15,4	0,0	13,3	14,2	1,2	16,3	0,0	11,5	13,1	6,2	16,8	0,0	
16-04-2023	12,8	13,6	6,6	11,5	0,2	10,6	11,6	6,1	11,7	0,0	12,6	13,1	6,2	9,9	0,0	13,1	13,4	7,3	10,5	0,0	11,5	12,6	6,8	11,0	0,6	
Prom/Total	14,0	15,2	8,5	17,9	8,0	12,0	13,5	6,7	17,6	5,2	13,4	14,2	8,7	16,7	17,2	14,0	14,6	7,5	17,5	27,0	12,7	14,3	8,9	18,0	23,6	
Últimos 7 días																										
Fecha	Palermo-La Unión					Lago Verde-Paillaco					Remehue-Osorno					Santa Carla-Los Lagos					El Cardal-Rio Bueno					
	T°Suelo Min	T°Suelo Max	T°Amb Min	T°Amb Max	Agua Caída	T°Suelo Min	T°Suelo Max	T°Amb Min	T°Amb Max	Agua Caída	T°Suelo Min	T°Suelo Max	T°Amb Min	T°Amb Max	Agua Caída	T°Suelo Min	T°Suelo Max	T°Amb Min	T°Amb Max	Agua Caída	T°Suelo Min	T°Suelo Max	T°Amb Min	T°Amb Max	Agua Caída	
10-04-2023	14,8	16,0	15,1	20,0	3,0	13,1	15,4	13,6	18,7	22,4	13,1	15,2	13,2	18,9	2,5	13,4	15,1	12,2	20,8	25,0	13,4	14,7	13,9	18,8	5,2	
11-04-2023	15,3	16,4	13,1	19,8	5,5	14,3	15,2	13,6	18,8	0,9	14,2	16,1	12,4	20,9	4,1	14,6	15,3	12,1	17,5	10,0	13,9	16,1	11,9	20,6	10,3	
12-04-2023	15,8	16,4	10,7	20,2	0,3	14,6	15,3	12,2	20,1	0,2	14,6	15,5	11,5	20,5	0,0	14,4	15,6	12,0	19,3	0,1	15,0	15,9	10,9	20,9	0,1	
13-04-2023	14,3	15,8	7,5	22,0	0,1	14,1	14,9	11,6	19,9	0,0	12,9	14,9	4,7	22,0	0,1	13,6	15,1	9,9	20,9	0,0	13,0	15,1	4,4	21,7	0,0	
14-04-2023	13,5	15,2	5,4	17,0	0,1	12,9	14,6	6,8	14,3	0,0	12,2	14,1	3,4	16,0	0,1	12,7	14,5	6,1	13,7	0,0	12,0	14,1	3,7	16,8	0,0	
15-04-2023	13,1	14,3	6,6	16,8	0,0	11,8	12,9	5,0	14,7	0,0	11,2	12,8	4,2	15,5	0,0	11,3	12,8	4,5	15,2	0,0	11,0	12,5	2,3	16,4	0,0	
16-04-2023	12,9	13,6	6,3	11,6	0,2	11,9	12,5	6,4	9,7	0,0	11,2	12,2	4,8	11,8	0,5	11,2	12,1	6,1	10,0	0,0	11,2	12,2	5,1	11,7	0,6	
Prom/Total	14,2	15,4	9,2	18,2	9,2	13,2	14,4	9,9	16,6	23,5	12,8	14,4	7,7	18,0	7,3	13,0	14,4	9,0	16,8	35,1	12,8	14,4	7,5	18,1	16,3	
Últimos 7 días																										

Últimos 7 días móviles



"Solicite sus muestras de Suelo y Forraje"
Fono +56 64 2 473550
Fono +56 64 2 473181
laboratorio.agropecuario@colun.cl
Augusto Grob N°1106 Interior
La Unión

